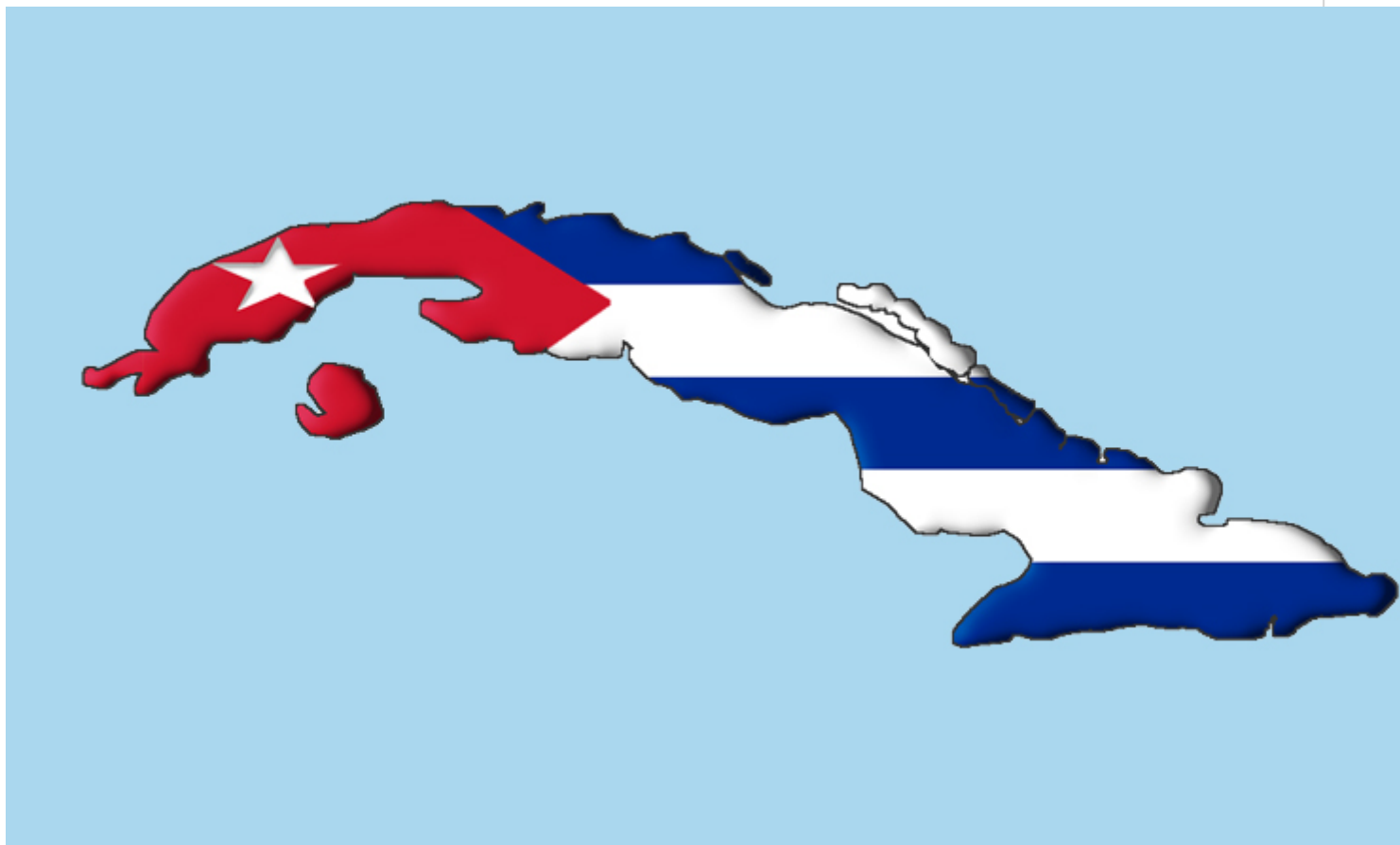


# *Extremos de Cuba, un viaje aventurero (+Fotos)*

---



**Isla de Cuba**

*por Roberto F. Campos*

Viajar por Cuba tiene encantos superlativos, sobre todo teniendo en cuenta sitios perfectos para la aventura y los viajes de naturaleza, en los que encajan de maravilla sus extremos geográficos, verdaderas sorpresas para los sentidos.

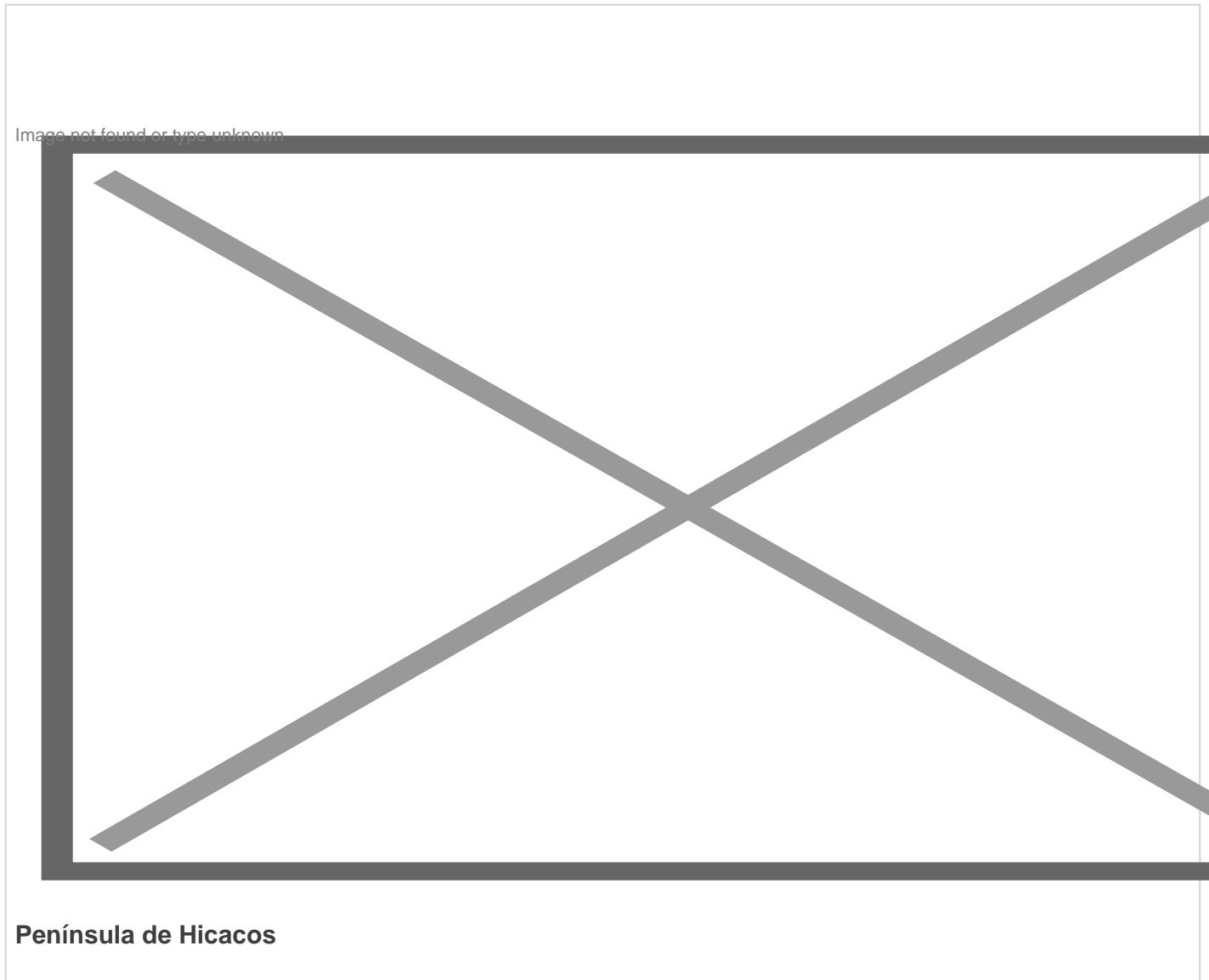
La isla de Cuba es la mayor del Caribe, y para el conocimiento de la geografía insular y sus puntos claves están los escenarios extremos de esa geografía, comparada con un caimán verde por el colorido de la vegetación y la forma propia.

Los puntos extremos de la geografía de Cuba son al norte la Punta del Francés, en la península de Hicacos y al sur la Punta del Inglés, en Cabo Cruz.

En tanto al este está la Punta de Maisí y al oeste el cabo de San Antonio.

Y aunque Cuba tiene hermosos paisajes, lugares increíbles, sitios paradisiacos, los extremos son punto y aparte por la naturaleza virginal, la filiación al mar y los espacios propicios para un conocimiento turístico muy particular.

## NORTE



El norte extremo cubano está en la península de Hicacos, territorio del municipio de Cárdenas y famoso por albergar al más importante balneario cubano, Varadero, distante unos 140 kilómetros hacia el este de La Habana, la capital.

En esa región septentrional, donde también aparece una guirnalda de islotes pequeños, las autoridades hundieron algunos barcos para convertirlos en morada de peces y de esta suerte facilitar el buceo contemplativo y la fotografía sumergida.

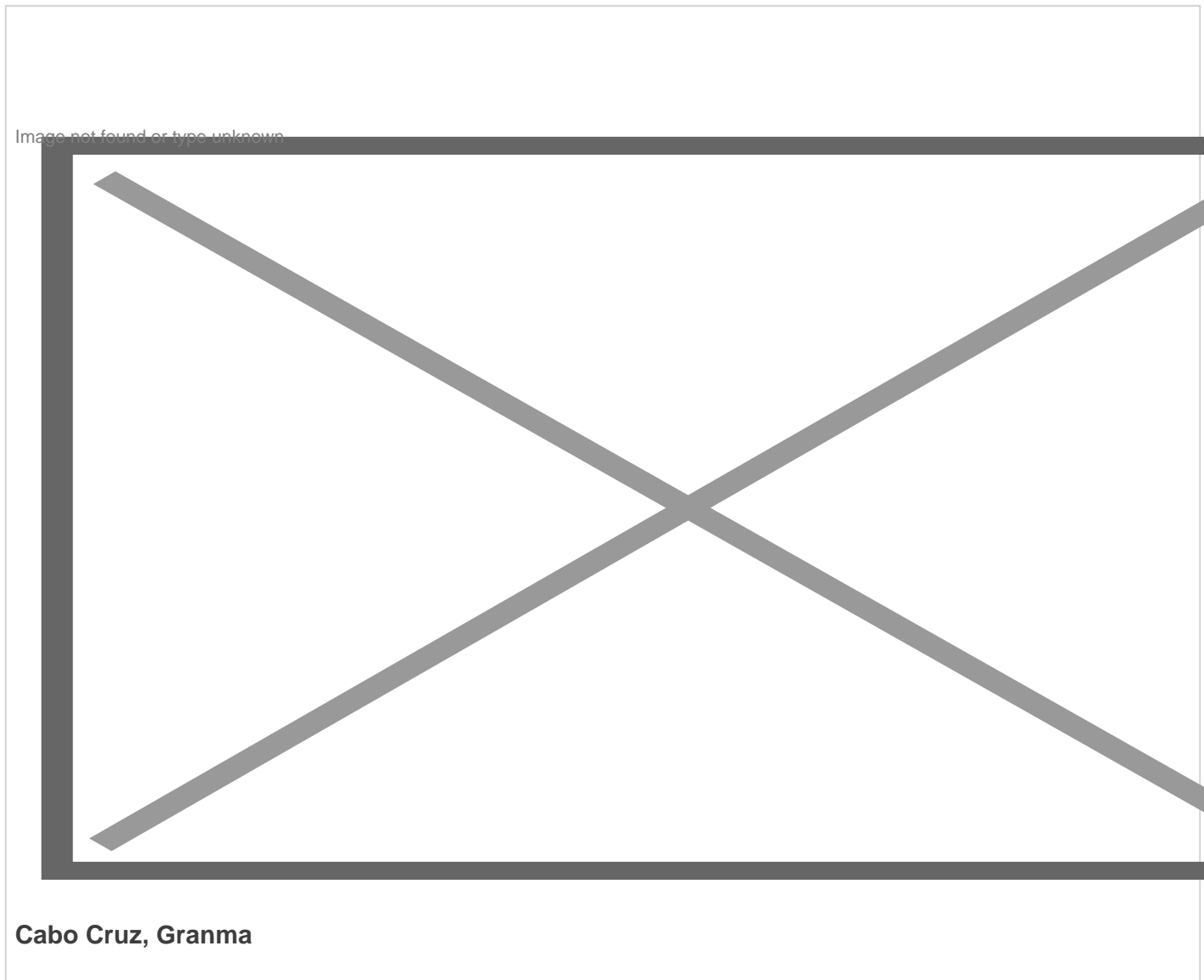
Se encuentra al norte de la provincia de Matanzas. La península está alejada actualmente de la tierra firme por los canales de navegación que unen a

la laguna de Paso Malo con el mar abierto y la bahía de Cárdenas.

Limita al norte y al oeste con el estrecho de la Florida, al sur con la localidad de Santa Marta, al sureste con la bahía de Cárdenas y al este con la cayería Sabana-Camagüey.

Punta Hicacos es el sitio más septentrional de la tierra firme de Cuba y el más próximo al territorio estadounidense. Mientras, punta Las Morlas constituye el límite oriental de la península, con una extensión territorial de 16.3 kilómetros cuadrados, 22 kilómetros de largo en dirección nororiental y una bella playa de 20 kilómetros.

SUR

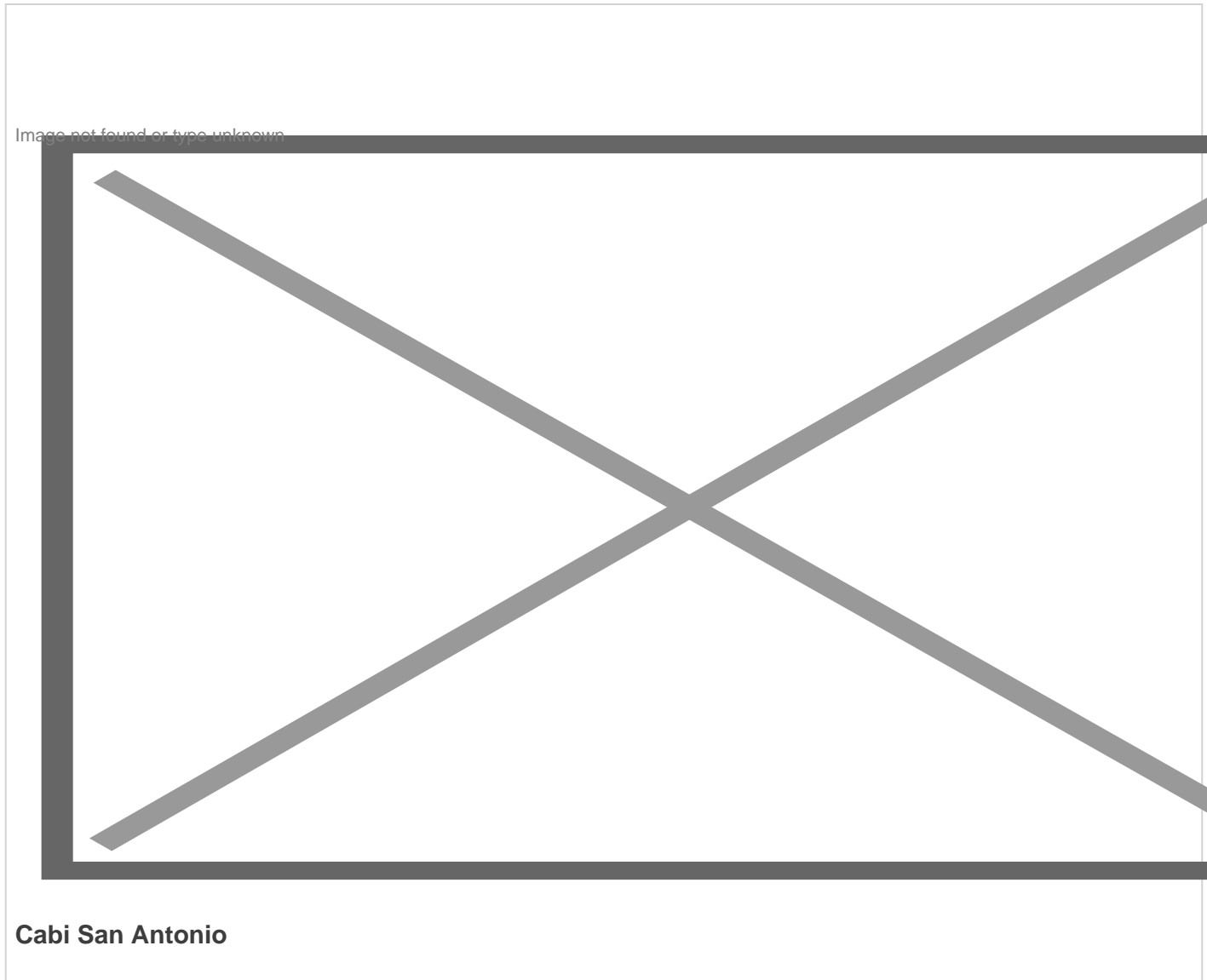


El extremo sur está en el oriente del país, en Cabo Cruz, en la provincia Granma, nombre en alusión al bautizo del yate que trajo al líder cubano Fidel Castro en 1953 a esa zona para iniciar la lucha revolucionaria que llevó al triunfo en 1959.

Por allí existen sitios arqueológicos como Atabey, nombre que responde a una deidad de las aguas que corren, de acuerdo con las culturas aborígenes agroalfareras del Caribe insular. En Cabo Cruz existe una comunidad de pescadores, un faro, instalaciones turísticas cercanas y una belleza indudable que se puede apreciar mediante senderos interpretativos y una mente abierta a la naturaleza.

Caminando en ambas direcciones por la línea de la costa, en ocasiones hasta varios kilómetros, aparece el Guafe, otro punto para destacar en las cartas de las agencias de viajes y un hotel en la playa Pilón muy bien apertrechado.

## OESTE



El extremo occidental está en el cabo de San Antonio, en la provincia de Pinar del Río, famosa incluso por la producción de excelentes hojas de tabaco empleadas en los Habanos, los puros más famosos del mundo.

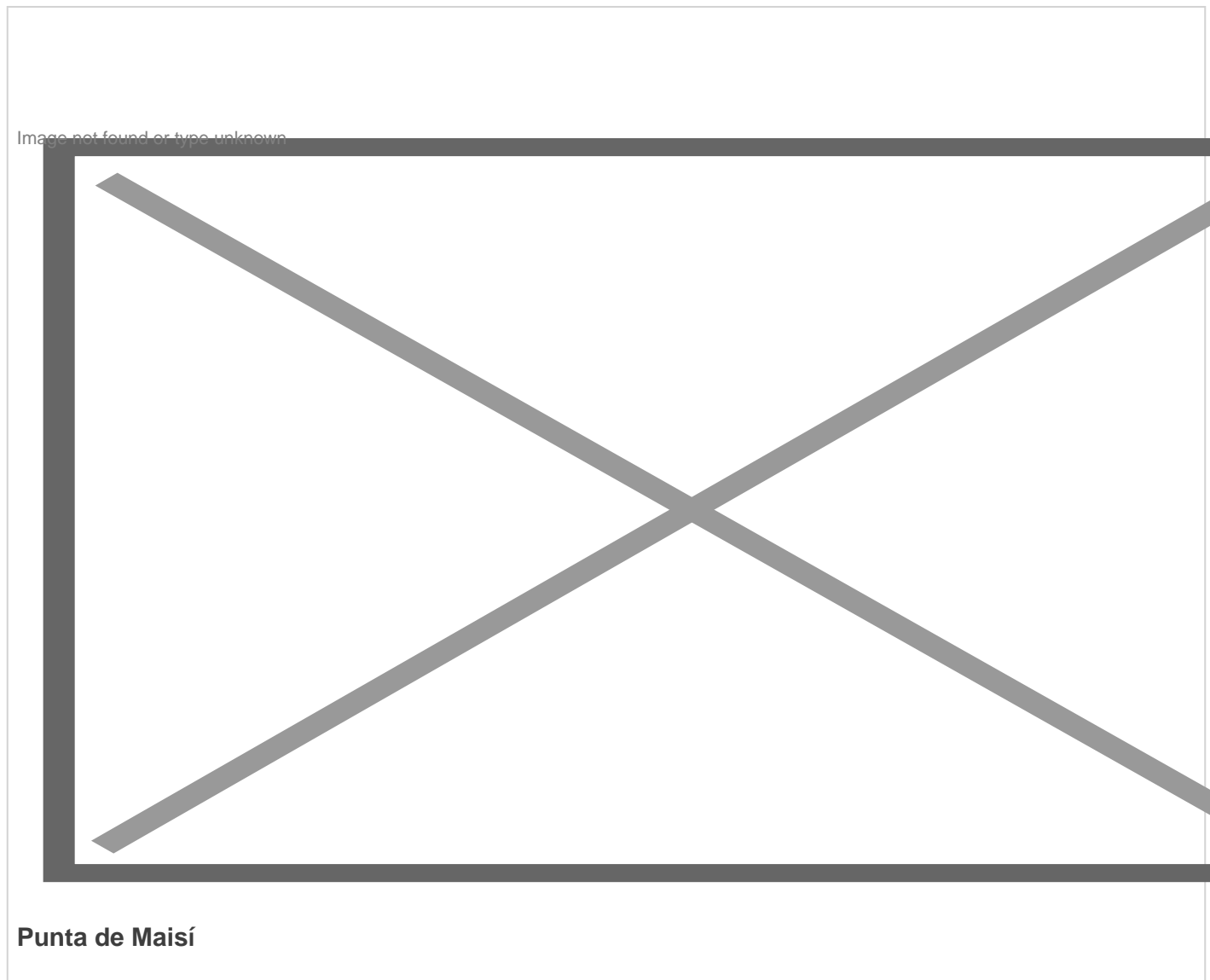
Pero en San Antonio el mar predomina, desde ese lugar, y hacia el estrecho de Yucatán prevalece el faro Roncali, levantado por la corona española sobre el arrecife costero, donde aún está.

La distancia entre este punto y el más cercano de la península de Yucatán, México, es de 202 kilómetros. El extremo de este accidente geográfico termina en una barra arenosa de poca profundidad desde donde se extiende, varios kilómetros después hacia el noreste, la playa de las Tumbas.

Esa playa tiene unos cuatro kilómetros de largo y está considerada la más bella de toda la península de Guanahacabibes, en el extremo donde se encuentra el cabo de San Antonio. Y muy cerca de ese lugar se halla María La Gorda, un famoso Centro Internacional de Buceo con variados puntos de inmersión.

En el cabo de San Antonio se registran las variables meteorológicas que influyen en la provincia de Pinar del Río, además de ser mudo testigo de naufragios y de las acciones de corsarios y piratas por el mar Caribe.

ESTE



Y finalmente, el extremo más al este de Cuba es la Punta de Maisí, en el municipio de Baracoa, primera ciudad fundada por los españoles en la isla, en 1511, perteneciente a la provincia de Guantánamo, la más oriental.

Dicha punta limita al este con el Paso de Los Vientos, al oeste con el Consejo Popular Sabana, al norte con las aguas del océano Atlántico y al sur con el mar Caribe, con una extensión territorial de 87,7 kilómetros cuadrados, mientras su insignia es un faro para la navegación.

Fue un lugar de la guarnición española con puerto, torreros, secaderos de café y una industria de bananos, además de una fábrica de ladrillos. Pero llegar a ese faro, conocer historias de quienes lo operan y observar el derredor constituye un viaje fantástico, para conocer gente, tradición y paisaje.

De cualquier manera, visitar estos cuatro extremos cubanos puede muy bien convertirse en una verdadera aventura, con el desarrollo de una industria recreativa que permite comprender la naturaleza y

su entorno humano.(Tomado de PL)

---

<https://www.radiohc.cu/de-interes/caleidoscopio/301659-extremos-de-cuba-un-viaje-aventurero-fotos>



**Radio Habana Cuba**