

Punta Perdiz, Girón y las sorpresas de Cuba (+Fotos)

Image not found or type unknown




Paya Girón, Cuba

Cuba cuenta con muchos puntos marinos de renombre y cualidades significativas de cara a los amantes de la naturaleza y el mar, donde hoy destaca Punta Perdiz en el occidente insular.

El mar otorga al viajero entretenimiento y aprendizaje, propuestas con variados escenarios en este país, algunos sumamente conocidos, otros sorpresivos, como es el caso de Punta Perdiz.

Un espacio de la zona occidental de la Isla, lleva la peculiaridad que se puede bucear desde la costa y acceder por esa vía a paisajes sumergidos de fascinante motivo, como ocurre en los puntos de Playa Girón.

Image not found or type unknown



Centro Internacional de buceo en Punta Perdiz

Punta Perdiz constituye un centro internacional de buceo en la costa sur de la provincia de Matanzas, en la muy conocida Ciénaga de Zapata, y por tanto permite una variedad de recorridos por el lugar.

Esa Ciénaga es el humedal más importante de Cuba y para buena parte de los científicos dicha condición se compara también con el Caribe insular.

Además tal escenario fue declarado Reserva Mundial de la Biosfera por la Organización de las Naciones Unidas para la Educación, la Ciencia y la Cultura Unesco, junto con las categorías de Parque Nacional y sitio Ramsar.

Un lugar de gran endemismo y de alto grado de conservación, que inserta a la Bahía de Cochinos, con significativa estabilidad ecológica y manifestaciones cársicas espectaculares.

Al margen de los datos de tipo ecológico o ambiental, por esa zona se puede bucear a mar abierto o practicar el espeleobuceo en cuevas inundadas de aguas salobres, áreas vinculadas con el sistema espeleolacustre de la Ciénaga de Zapata.

Para llegar aparece una autopista de 172 kilómetros desde La Habana, o 115 kilómetros desde el balneario de Varadero, (85 kilómetros desde la sureña ciudad de Cienfuegos), todos puntos significativos de la geografía cubana.

Un espacio con hoteles típicos para las prácticas marineras, como es el caso de Playa Girón o Playa larga, y varios centros internacionales de buceo, como el de la propia Playa Girón, Larga, Caleta Buena y Punta Perdiz, que nos ocupa.


El aficionado a las profundidades puede ser experto o simple principiante, pues en Punta Perdiz recibe la atención requerida, incluso de un día.

A esos efectos, tienen cursos de Mar Abierto, Instructor u Open Water, o simplemente realizar un par de zambullidas bajo mirada y guía experta, con tanques de aire comprimido o sin ellos (snorkeling).

Los expertos allí explicaron oportunamente que en la zona existe gran reserva coralina, fondos marinos de exuberante belleza y agua con temperatura agradable en cualquier época del año, además de contar con un personal altamente calificado.


Entre los sitios preferidos por los que se involucran en esa aventura, sobresalen la Cueva de los Peces, una caverna de 80 metros de profundidad, y Caleta Buena, con entorno de piscinas naturales y fondos de coral, de gran atracción para el buceo, en el entorno de Playa Girón.

Image not found or type unknown



Caleta Buena, Cuba

Image not found or type unknown



Cueva de los Peces, Cuba

Potenciar el turismo de naturaleza como el buceo, pesca, observación de aves, senderismo y otras, aparece en el catálogo de la Ciénaga de Zapata, mayor humedal del Caribe insular, tal vez no muy promovido por los turoperadores.

Cuba es un destino idílico para el buceo, cuyas atracciones deleitan a inmersionistas profesionales, entusiastas y principiantes, por igual.

Las aguas que rodean la isla principal, y los más de 4 mil cayos e islotes que conforman el archipiélago cubano, son cálidas y extraordinariamente cristalinas, con una visibilidad promedio de 30 a 40 metros, y una temperatura de 24 a 29 grados Celsius.

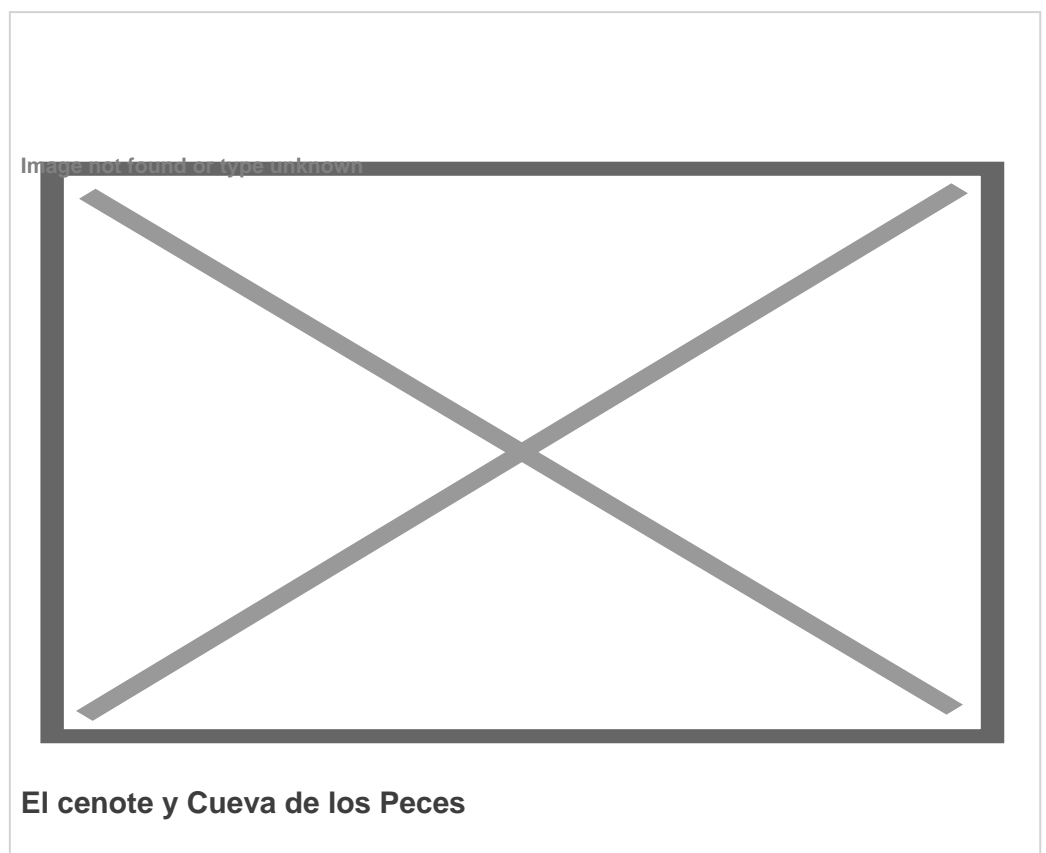
En particular, las características de Punta Perdiz consisten en aguas poco profundas que incitan al buceo o el snorkeling, con cenote de peces cercano, o cuevas subacuáticas para explorar.

El cenote es una falla tectónica inundada ubicada tierra adentro, en medio del camino de Playa Girón a Playa Larga. Ese es el caso de Caleta Buena a ocho kilómetros de Playa Girón.

Este punto se ubica a unos 100 metros del restaurante Punta Perdiz. Fácil acceso al mar a través de una pequeña playa y de un muelle.

Paredes y túneles que descienden escalonadamente se aprecian. Extenso arenazo con pequeñas formaciones coralinas, con una profundidad aproximada de dos metros hasta el borde del talud, donde comienza una cresta coralina que sube a dos metros para después descender en pared a 35 metros.

Este sitio posee una gran belleza y abundancia de especies de corales, gorgóneas, esponjas y cardúmenes de peces tropicales multicolores. Dicho punto de buceo es uno de los más importantes, atractivos y demandados de la Ciénaga de Zapata. (Tomado de PL)





Radio Habana Cuba