

Granma sobresale en Cuba por sus bellezas ambientales para el turismo de naturaleza (+Fotos)

Image not found or type unknown




Bellezas naturales en Granma

Bayamo, 25 sep (RHC) El oriente cubano sobresale por sus bellezas ambientales, cuando hoy las pone a disposición de los asistentes a la 14 edición del Evento de Turismo de Naturaleza (Turnat 2024) que sesionará del 24 al 29 de septiembre.

Ubicada en la región más al este de Cuba, la mencionada provincia, tiene mucho para mostrar en materia de viajes de naturaleza, aventuras y ruralidades.

Image not found or type unknown




Rueda de la hacienda Demajagua

Se trata de un territorio cargado de encantos naturales y acumulador de hechos históricos hasta el punto de significar la cuna de Carlos Manuel de Céspedes, considerado el Padre de la Patria.

También en su territorio aconteció el desembarco del Yate Granma, que otorga nombre a la localidad, inicio de la campaña de guerra que llevó al triunfo de la Revolución Cubana en 1959.

Ahora lugares como el delta del Río Cauto, la sierra y la propia cabecera de Bayamo, aparecen entre la lista de escenarios atractivos.


Image not found or type unknown



Delta del Río Cauto

Granma alcanza los 8 mil 362 kilómetros cuadrados, sin contar los cayos cercanos que abarcan 9,6 kilómetros cuadrados, para el 7,5% del total de la superficie de Cuba, con un paisaje envidiable.

Image not found or type unknown




Monumento a Hatuey

En ese lugar el cacique Hatuey lideró un gesto de rebeldía ante los exploradores españoles y en la hacienda La Demajagua se dio el grito de independencia contra el colonialismo en 1868.

Bayamo, su cabecera provincial es lugar donde se cantó por primera vez el Himno Nacional en 1869, y protagonizó una quema para que no fuera a manos enemigas. Además de esa rica historia muestra la provincia un panorama natural sumamente armónico entre llano y montaña.

En su porción sur se alza la Sierra Maestra. De esa Sierra vierten todos los ríos más importantes de la provincia entre ellos el Cauto, el más largo de todos los que corren en este archipiélago, y los Cautillo, Bayamo, Buey, Jicotea, Yara, Jibacoa y Vicana, entre otros.

Image not found or type unknown



Villa Santo Domingo

Región con el Pico Turquino (mil 974 metros sobre el nivel del mar, el más alto de Cuba), y la Villa Turística de Santo Domingo, junto a otros lugares que están incluidos en Turnat 2024 para disfrute de la naturaleza y conocimiento profesional de las bondades de este país.(Fuente:PL)

<https://www.radiohc.cu/index.php/noticias/economia/365955-granma-sobresale-en-cuba-por-sus-bellezas-ambientales-para-el-turismo-de-naturaleza-fotos>



Radio Habana Cuba